

« »

- -036-18122012

« . - , . , »

2020 .

« »

- -036-18122012

« . - , »

« »



2020 .

,
«
»

: «

»

121 26.12.2018 .

1:500.

..

;

;

;

;

08.11.2007 N 257- "

| | | | | | | |
|---------------|---------------|--|--|-------|---|--------|
| Инва. № подл. | Взам. инв. № | | | | | « » |
| | Подпись, дата | | | | | |
| | | | | | | |
| | | | | | | |
| | | | | 08.20 | | |
| | | | | 08.20 | | |
| | | | | | | |
| | | | | | | |
| | | | | | | |
| | | | | | | |
| | | | | | 1 | 17 |
| | | | | | | |
| | | | | | | « » |

(27

2018)"

- 12 2017 . 564 « -

,

»;

- 13.12.2017 .

1544 « -

2014-2017 2020 »;

| | | | | | | | | |
|--------------|---------------|--------------|--|--|--|--|-------------|--|
| Инв. № подл. | Подпись, дата | Взам. инв. № | | | | | « . . . » - | |
| | | | | | | | | |
| | | | | | | | | |

1. ()

1.1 -

1.1.1 -

.

« -

», 226,40 , -

II -

, . - , , 131.13330.2012 -

:

- 3.8⁰ ;

- 43⁰ ;

- 36⁰ ;

- - 738 .

:

- () - ;

- () - .

131.13330.2012

22.13330.2011 :

- - 129 .;

- - 157 .;

- , - 168 .;

- - 190 .

1 -

| | | | | | | | | | | | | | |
|--|-----|-----|-----|----|-----|-----|-----|-----|-----|----|----|-----|----|
| | | I | II | V | | I | II | III | X | | I | II | |
| | | | | | | | | | | | | | |
| | 9.8 | 9.0 | 4.3 | .3 | 1.3 | 5.4 | 6.6 | 5.4 | 0.2 | .1 | 19 | 6.4 | .8 |

Взам. инв. №

Подпись, дата

Инв. № подл.

« , . » -

1,08

- « ».
- 220 .
- :
- 1) 98% (50) - 35⁰ ,
- 92% (12,5) - 32⁰ ;
- 2) 98% - 290 , -
- 92% - 27⁰ ;
- 3) -
- 6.3⁰ ;
- 4) 00 -
- 145 ; - 6.1⁰ ;
- 5) 8⁰ -
- 217 , - 2.8⁰ ;
- 6) 100 -
- 236 , - 1.8⁰ .
- 01 01 (6) .

20.13330.2011 :

III - (N1).
 Sg 1 2
 , 10.1 20.13330.2011 1.8 (180 / 2).

III - (N4).

12.1 20.13330.2011, 10 .

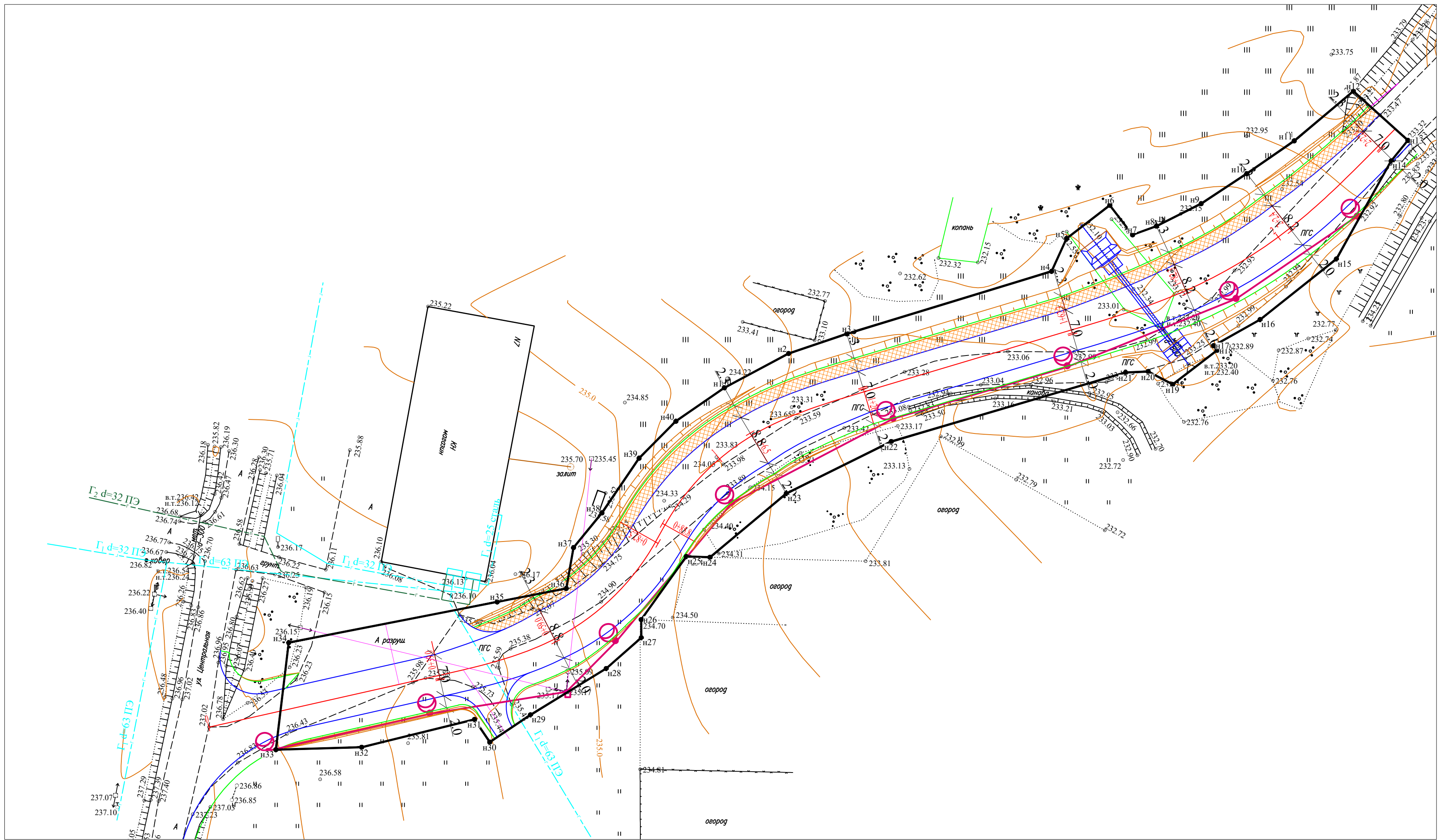
I - (N3).

W0, 11.1

20.13330.2011, 0.23 (23 / 2).

| |
|---------------|
| Инв. № подл. |
| Подпись, дата |
| Взам. инв. № |

| | | | | | | | | | | | | | |
|--|--|--|--|--|--|--|--|---|---|---|---|---|--|
| | | | | | | | | « | , | , | » | - | |
| | | | | | | | | | | | | | |
| | | | | | | | | | | | | | |



координаты поворотных точек красных линий

| Номера характерных точек | X | Y | Длина линии | Номера характерных точек | X | Y | Длина линии |
|--------------------------|-----------|------------|-------------|--------------------------|-----------|------------|-------------|
| н1 | 503591,38 | 2179294,33 | 12,03 | н21 | 503593,89 | 2179360,63 | 40,36 |
| н2 | 503597,04 | 2179304,94 | 10,16 | н22 | 503582,49 | 2179321,91 | 19,35 |
| н3 | 503600,29 | 2179314,57 | 35,37 | н23 | 503573,90 | 2179304,57 | 16,43 |
| н4 | 503610,62 | 2179348,40 | 5,97 | н24 | 503563,37 | 2179291,96 | 3,92 |
| н5 | 503616,05 | 2179350,88 | 9,01 | н25 | 503563,49 | 2179288,04 | 12,81 |
| н6 | 503621,53 | 2179358,03 | 6,16 | н26 | 503553,07 | 2179280,59 | 3 |
| н7 | 503616,65 | 2179361,79 | 4,19 | н27 | 503550,07 | 2179280,60 | 7,71 |
| н8 | 503618,09 | 2179365,73 | 8,27 | н28 | 503544,98 | 2179274,81 | 14,67 |
| н9 | 503621,80 | 2179373,12 | 9,03 | н29 | 503537,33 | 2179262,29 | 8,1 |
| н10 | 503626,76 | 2179380,66 | 9,54 | н30 | 503532,82 | 2179255,56 | 4,52 |
| н11 | 503632,18 | 2179388,51 | 12,76 | н31 | 503536,57 | 2179253,04 | 19,21 |
| н12 | 503640,39 | 2179398,28 | 12,14 | н32 | 503531,97 | 2179234,39 | 14,19 |
| н13 | 503632,26 | 2179407,29 | 4,38 | н33 | 503531,57 | 2179220,21 | 17,82 |
| н14 | 503628,86 | 2179404,53 | 18,56 | н34 | 503549,26 | 2179222,33 | 35,1 |
| н15 | 503612,66 | 2179395,48 | 16,11 | н35 | 503555,99 | 2179256,78 | 11,64 |
| н16 | 503602,64 | 2179382,87 | 8,82 | н36 | 503558,22 | 2179268,20 | 6,86 |
| н17 | 503598,33 | 2179375,18 | 0,96 | н37 | 503564,97 | 2179269,40 | 7,4 |
| н18 | 503597,57 | 2179375,76 | 9,26 | н38 | 503570,69 | 2179274,09 | 10,94 |
| н19 | 503591,93 | 2179368,42 | 4,58 | н39 | 503579,74 | 2179280,24 | 8,62 |
| н20 | 503594,06 | 2179364,37 | 3,74 | н40 | 503585,85 | 2179286,32 | 9,73 |

- Условные обозначения:
- Граница проезжей части
 - Граница красных линий
 - Обочина
 - Тротуар

| | | | | | | | | |
|----------------------|---------|-------|----------|------------|-------|--|---|--|
| Изм. | Кол.уч. | Лист | № док. | Подп. | Дата | «Реконструкция автомобильной дороги ул. Гаражная, с. Вязьма-Брянская, Вяземского района, Смоленской области» | | |
| Выполнил | Корнеев | 08.20 | Проверил | Сороквашин | 08.20 | | | |
| Чертеж красных линий | | | | | | ППИМ | 1 | |
| М 1:500 | | | | | | ООО "АСК" | | |

Ивл. № подл. Подпись и дата. Взам. инв. №

1.1.3.

:

· , · - , , -

, -

- -

· - , -

, , -

· -

·

·

0.8 . 1+77 -

·

·

(1 d=63)

(0.4).

· , · -

, , -

·

« : -

» .10 .

, -

, 11.2 . 11.5 42.13330.2016, 396.1325800.2018,

59.13330.2016, . 13-14

, . 5.2

34.13330.2012.

« , · , · » -

| | | |
|--------------|---------------|--------------|
| Инв. № подл. | Подпись, дата | Взам. инв. № |
| | | |
| | | |
| | | |

:

| | | |
|-----|---------|-----------------------------|
| | - | - |
| | | |
| | : | : |
| , | | 226.4 |
| , / | 40 | 40 |
| | | |
| , | 115 | 115 |
| | 2-4 | 2 |
| , | 3.0-3.5 | 3.5 |
| , % | 20 | 20 |
| , | 6.0-7.0 | 7.0 |
| , | | 2.0 |
| , % | 40 | 40 |
| , | 2.0 | 2.0 |
| , % | 20 | 20 |
| , % | 50 | 33.5 |
| , | 70 | 40 (.5.1 34.13330.2012) |
| , % | 80 | 33.5 |
| , | 600 | 5647 |
| , | 200 | 1446 |

0+00 () -

= 503535.28

= 2179209.14. 2+26.4 - 31 -

= 503634.20 = 2179405.24. -67.

226.4 .

| | |
|---------------|---|
| Инв. № подл. | « |
| Подпись, дата | |
| Взам. инв. № | |

| | | | | | | |
|--|--|--|--|--|--|--|
| | | | | | | |
| | | | | | | |
| | | | | | | |

34.13330.2012 5.35 40
 1.8 , 80 – 1.2 . 5.6.20
 396.1325800.2018 .
 , .2 (5.6.11
 396.1325800.2018) R-40 – 14.36 , R-80 - 17.02 .
 20 .
 :
 - – 226.4 ;
 - - 144.36 ;
 - – 40 ;
 - - 82.04 ;
 - - 3.22 .
 48-19- -1.

| | | | | | | | | | | |
|--------------|---------------|--------------|--|--|--|--|--|--|-------------|--|
| Инв. № подл. | Подпись, дата | Взам. инв. № | | | | | | | « . . » - . | |
| | | | | | | | | | | |
| | | | | | | | | | | |

2.

2.1

.1, .41, .5

(, ,),

,

.

.

-«

»

:

-

-

-

-

-

121 26.12.2018 .

1:500.

-

,

-

«

»

| | | |
|--------------|---------------|--------------|
| Инв. № подл. | Подпись, дата | Взам. инв. № |
| | | |
| | | |
| | | |

- -67.

2.1.1.

, , -
, , , -
.

2.1.2.

, 34.13330.2012 218.046-01
« ».
bur. ».
« Ro-

15 (. .6.2 218.046-01)

(. 5.2 34.13330.2012),

0.95.

1.29

115

- (. 13).

:

;

- II-2

- 1

- 1.3 .

- 15

: 11.5

« , , » -

| | | |
|--------------|---------------|--------------|
| Инв. № подл. | Подпись, дата | Взам. инв. № |
| | | |
| | | |
| | | |

, P – 0.60

, D – 40.00

– 0.95

– 1.17

– 1.29

- A11.5

– 40.00

– 125

– 200.00

(
48-19- -3).

1,

:

-

–

I

70/100

9128-2009

0.05 ;

-

–

I

70/100

9128-2009

0.07 ;

-

-

4-80

25607-09

0.42 ;

-

-

5%

8736-14

0.50 .

«

Robur».

– 104 .

.((48-19- -3) .) .

,

:

«

»

| | | |
|---------------|---------------|--------------|
| Индв. № подл. | Подпись, дата | Взам. инв. № |
| | | |
| | | |
| | | |

-

,

-

:

1 -

-

()

:

-

.

| | | |
|--------------|---------------|--------------|
| Инв. № подл. | Подпись, дата | Взам. инв. № |
|--------------|---------------|--------------|

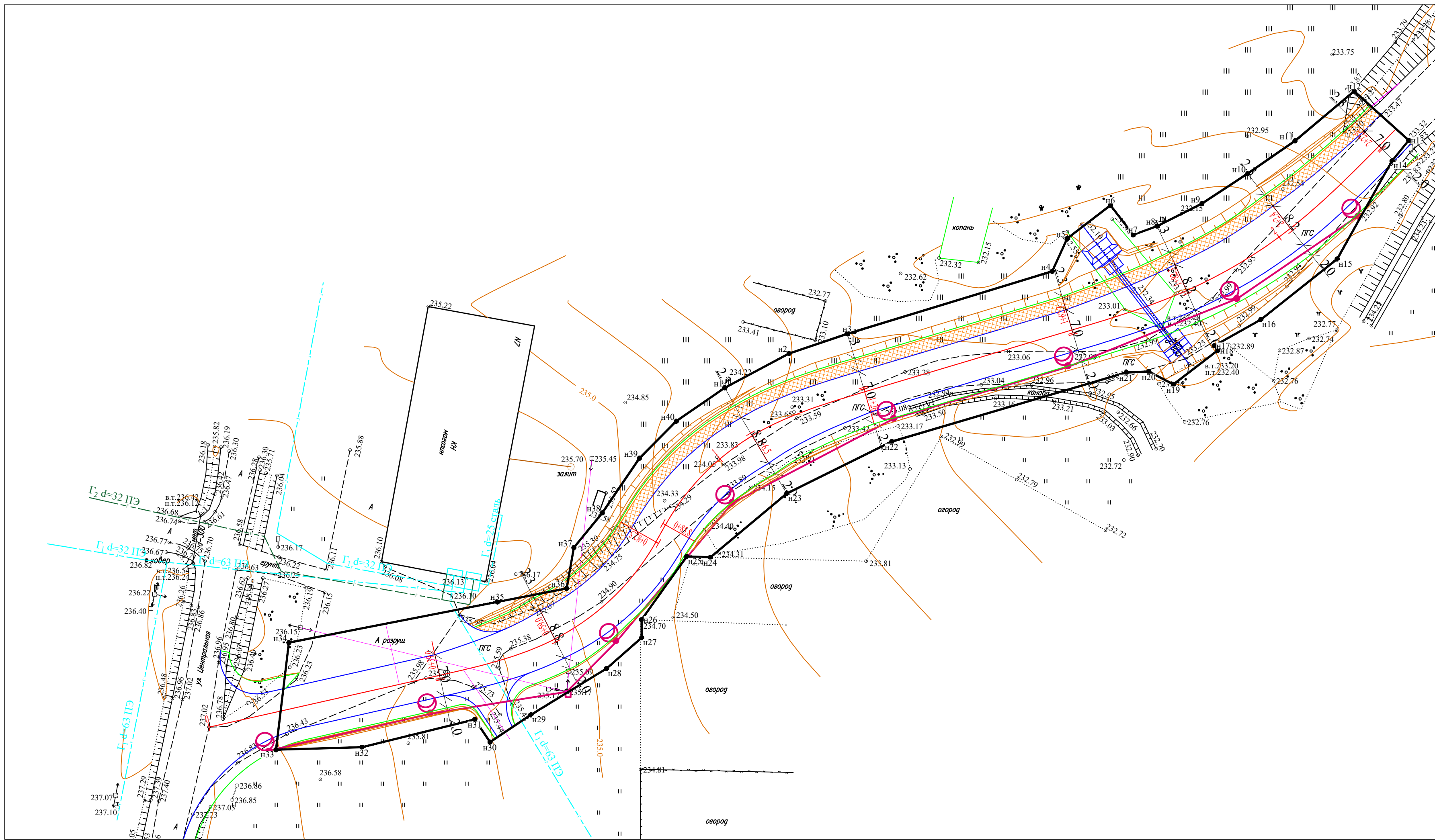
| | | | | | | |
|--|--|--|--|--|--|--|
| | | | | | | |
| | | | | | | |
| | | | | | | |

« , » -

,

»

| |
|--|
| |
|--|



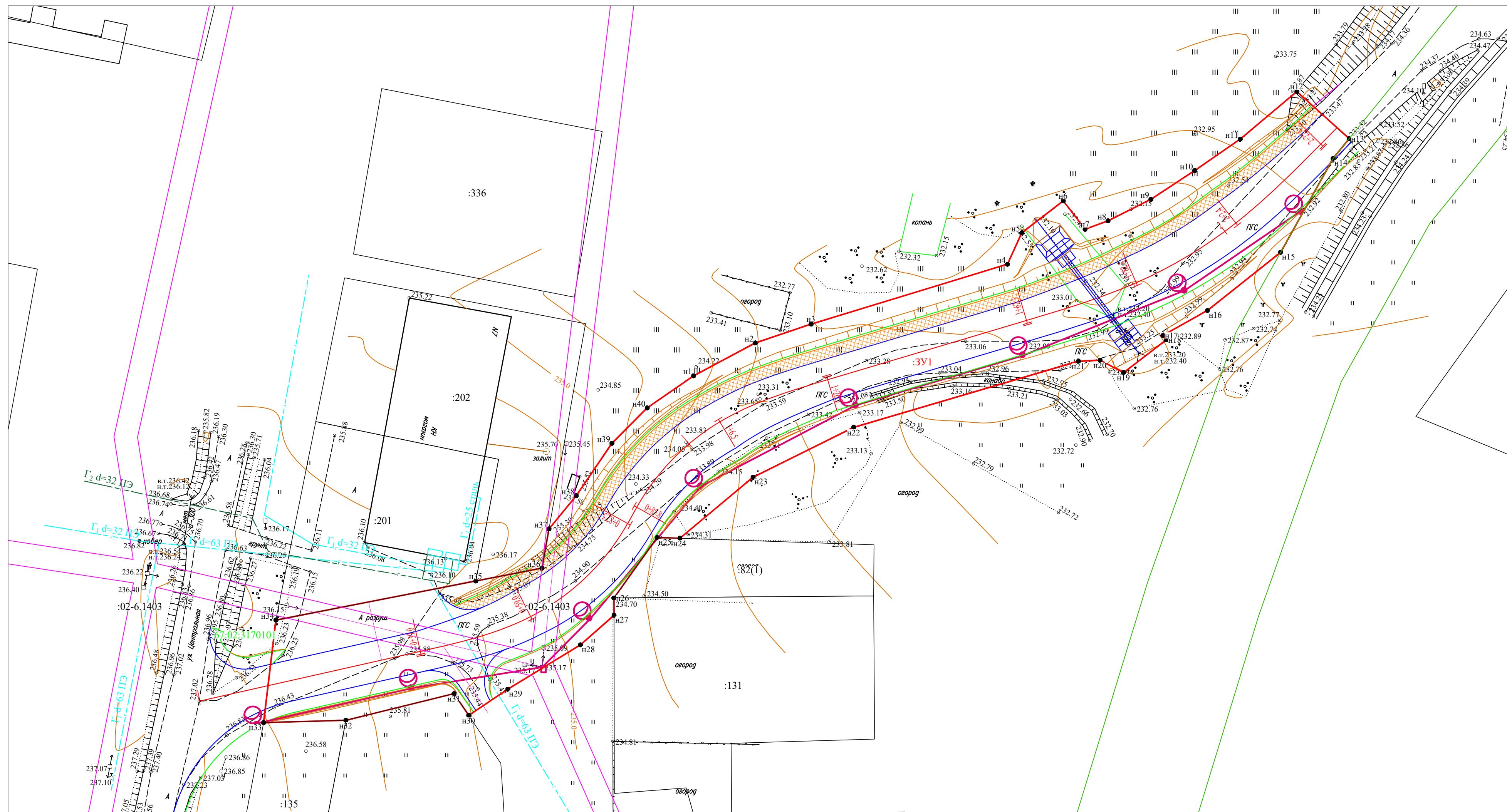
координаты поворотных точек красных линий

| Номера характерных точек | X | Y | Длина линии | Номера характерных точек | X | Y | Длина линии |
|--------------------------|-----------|------------|-------------|--------------------------|-----------|------------|-------------|
| н1 | 503591,38 | 2179294,33 | 12,03 | н21 | 503593,89 | 2179360,63 | 40,36 |
| н2 | 503597,04 | 2179304,94 | 10,16 | н22 | 503582,49 | 2179321,91 | 19,35 |
| н3 | 503600,29 | 2179314,57 | 35,37 | н23 | 503573,90 | 2179304,57 | 16,43 |
| н4 | 503610,62 | 2179348,40 | 5,97 | н24 | 503563,37 | 2179291,96 | 3,92 |
| н5 | 503616,05 | 2179350,88 | 9,01 | н25 | 503563,49 | 2179288,04 | 12,81 |
| н6 | 503621,53 | 2179358,03 | 6,16 | н26 | 503553,07 | 2179280,59 | 3 |
| н7 | 503616,65 | 2179361,79 | 4,19 | н27 | 503550,07 | 2179280,60 | 7,71 |
| н8 | 503618,09 | 2179365,73 | 8,27 | н28 | 503544,98 | 2179274,81 | 14,67 |
| н9 | 503621,80 | 2179373,12 | 9,03 | н29 | 503537,33 | 2179262,29 | 8,1 |
| н10 | 503626,76 | 2179380,66 | 9,54 | н30 | 503532,82 | 2179255,56 | 4,52 |
| н11 | 503632,18 | 2179388,51 | 12,76 | н31 | 503536,57 | 2179253,04 | 19,21 |
| н12 | 503640,39 | 2179398,28 | 12,14 | н32 | 503531,97 | 2179234,39 | 14,19 |
| н13 | 503632,26 | 2179407,29 | 4,38 | н33 | 503531,57 | 2179220,21 | 17,82 |
| н14 | 503628,86 | 2179404,53 | 18,56 | н34 | 503549,26 | 2179222,33 | 35,1 |
| н15 | 503612,66 | 2179395,48 | 16,11 | н35 | 503555,99 | 2179256,78 | 11,64 |
| н16 | 503602,64 | 2179382,87 | 8,82 | н36 | 503558,22 | 2179268,20 | 6,86 |
| н17 | 503598,33 | 2179375,18 | 0,96 | н37 | 503564,97 | 2179269,40 | 7,4 |
| н18 | 503597,57 | 2179375,76 | 9,26 | н38 | 503570,69 | 2179274,09 | 10,94 |
| н19 | 503591,93 | 2179368,42 | 4,58 | н39 | 503579,74 | 2179280,24 | 8,62 |
| н20 | 503594,06 | 2179364,37 | 3,74 | н40 | 503585,85 | 2179286,32 | 9,73 |

- Условные обозначения:
- Граница проезжей части
 - Граница красных линий
 - Обочина
 - Тротуар

| | | | | | | | | | |
|----------|------------|-------|--------|-------|------|--|-----------|------|--------|
| Изм. | Кол.уч. | Лист | № док. | Подп. | Дата | «Реконструкция автомобильной дороги ул. Гаражная, с. Вязьма-Брянская, Вяземского района, Смоленской области» | | | |
| | | | | | | Чертеж красных линий | Стадия | Лист | Листов |
| Выполнил | Корнеев | 08.20 | | | ППИМ | | 1 | | |
| Проверил | Сороквашин | 08.20 | | | | | | | |
| | | | | | | M 1:500 | ООО "АСК" | | |

Ивл. № подл. Подпись и дата Взам. инв. №



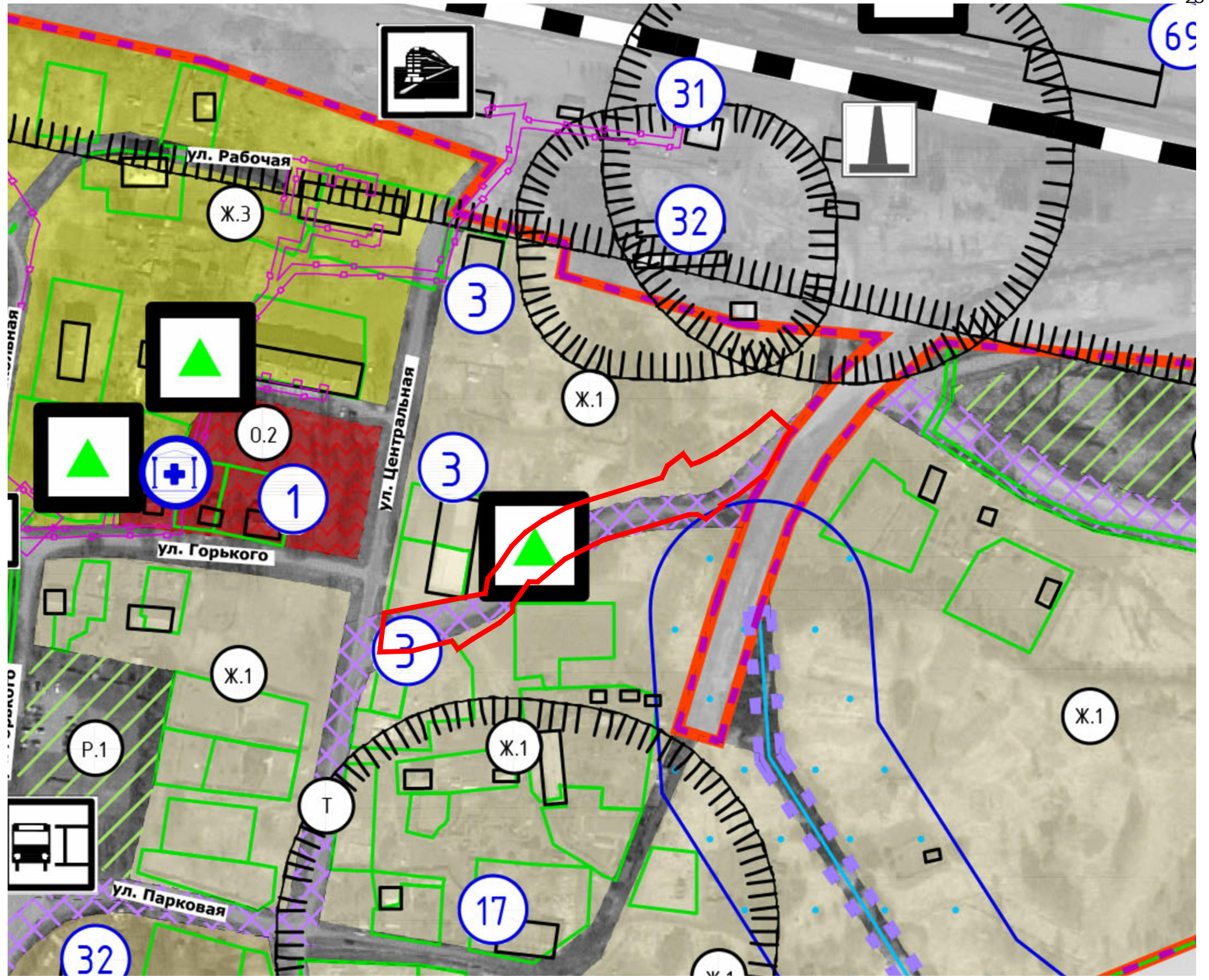
- Условные обозначения:
- Граница проезжей части
 - Граница полосы отвода
 - Граница охранный зоны
 - Обочина
 - ▨ Тротуар

| | | | |
|--|------------|-----------|--------|
| 47-19 | | | |
| «Реконструкция автомобильной дороги ул. Гаражная, с. Вязьма-Брянская, Вяземского района, Смоленской области» | | | |
| Изм. | Кол.уч. | Лист | № док. |
| Выполнил | Корнеев | Подп. | Дата |
| Проверил | Сороквашин | 08.20 | 08.20 |
| Планы образуемых земельных участков | | Стадия | Лист |
| | | ППМ | 1 |
| М 1:500 | | ООО "АСК" | |

Инв. № подл. Подпись и дата. Взам. инв. №

Условные обозначения

| сущ. | проект. | |
|------|---------|---|
| | | Границы |
| | | граница городского поселения |
| | | граница сельского поселения |
| | | граница сельского поселения по областному закону |
| | | граница населенного пункта |
| | | Категории земель |
| | | земли лесного фонда |
| | | земли промышленности, энергетики, транспорта, связи, радиовещания, телевидения, информатики, земли для обеспечения космической деятельности, земли обороны, земли безопасности и земли иного специального назначения |
| | | Территориальные зоны территории, расположенной вне границ населенных пунктов зоны промышленности, энергетики, транспорта, связи, радиовещания, телевидения, информатики, зоны для обеспечения космической деятельности, зоны обороны, зоны безопасности и иного специального назначения |
| | | Границы территориальных зон населенных пунктов |
| | | Жилые зоны |
| | | Ж.1 - зона застройки индивидуальными жилыми домами |
| | | Ж.2 - зона застройки малоэтажными жилыми домами |
| | | Ж.3 - зона застройки среднетажными жилыми домами |
| | | Общественно-деловые зоны |
| | | 0.1 - зона делового, общественного и коммерческого назначения |
| | | 0.2 - зона размещения объектов социального и коммунально-бытового назначения |
| | | Производственные зоны |
| | | П.1 - производственная зона |
| | | Т - зона транспортной инфраструктуры |
| | | И - зона инженерной инфраструктуры |
| | | Зоны сельскохозяйственного использования |
| | | СХ.1 - зона садоводческих, огороднических или дачных некоммерческих объединений граждан |
| | | Зоны рекреационного назначения |
| | | Р.1 - зона рекреационного назначения |
| | | Зоны специального назначения |
| | | СП.1 - зона специального назначения, связанная с захоронениями |
| | | СП.2 - зона специального назначения, связанная с государственными объектами |

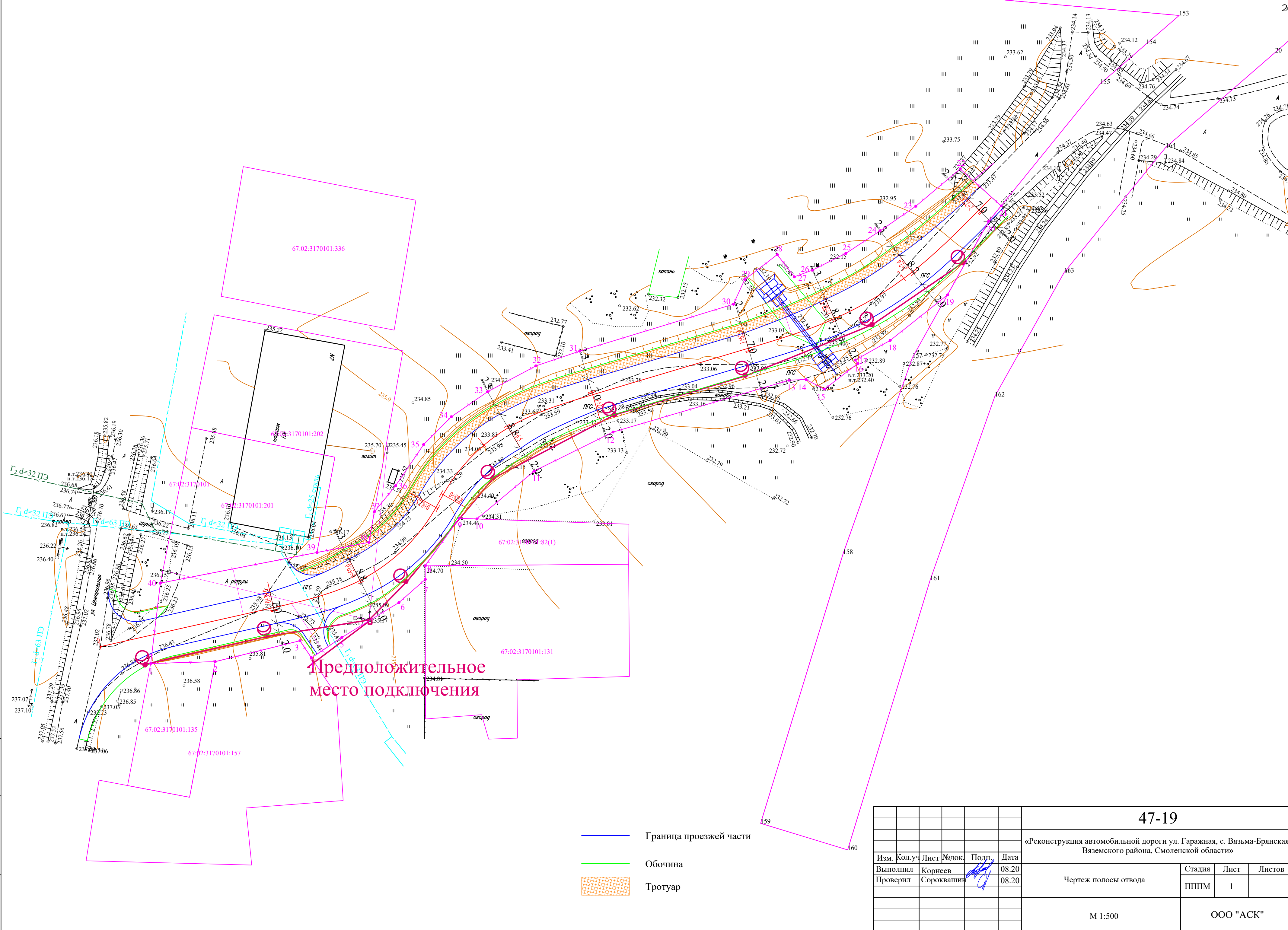


Инов. № подл. Подпись и дата. Взам. инв. №

| | | | | | |
|----------|------------|------|--------|-------|-------|
| Изм. | Кол.уч. | Лист | № док. | Подп. | Дата |
| Выполнил | Корнеев | | | | 08.20 |
| Проверил | Сороквашин | | | | 08.20 |
| | | | | | |
| | | | | | |

| | | |
|--|--------|-----------|
| 47-19 | | |
| «Реконструкция автомобильной дороги ул. Гаражная, с. Вязьма-Брянская, Вяземского района, Смоленской области» | | |
| Чертеж планировки территории | Стадия | Лист |
| | ППМ | 1 |
| М 1:500 | | ООО "АСК" |

Ивл. № подл. Подпись и дата. Взам. инв. №



- Граница проезжей части
- Обочина
- Трогуар

| | | | | | |
|--|--------------|------|--------|-------|-----------|
| 47-19 | | | | | |
| «Реконструкция автомобильной дороги ул. Гаражная, с. Вязьма-Брянская, Вяземского района, Смоленской области» | | | | | |
| Изм. | Кол.уч. | Лист | № док. | Подп. | Дата |
| | | | | | 08.20 |
| Выполнил | Корнеев | | | | |
| Проверил | Сорокавашина | | | | 08.20 |
| Чертеж полосы отвода | | | | | Стадия |
| | | | | | Лист |
| | | | | | Листов |
| М 1:500 | | | | | ООО "АСК" |